

Μαρία Παππά

## Δ.Ε.Θ. • Θέρμη • Μακρύγιαλος

ΟΡΓΑΝΩΣΗ ΤΟΥ ΧΩΡΟΥ ΚΑΙ ΟΙΚΙΣΤΙΚΑ ΣΤΟΙΧΕΙΑ  
ΣΤΟΥΣ ΝΕΟΛΙΘΙΚΟΥΣ ΟΙΚΙΣΜΟΥΣ ΤΗΣ ΚΕΝΤΡΙΚΗΣ ΜΑΚΕΔΟΝΙΑΣ

ΠΙΝΑΚΕΣ | ΣΧΕΔΙΑ | ΕΙΚΟΝΕΣ

Το παρόν ψηφιακό αρχείο συνοδεύει τον τόμο «Δ.Ε.Θ. • Θέρμη • Μακρύγιαλος.  
Οργάνωση του χώρου και οικιστικά στοιχεία στους νεολιθικούς οικισμούς της κεντρικής Μακεδονίας»  
της αρχαιολόγου Μαρίας Παππά, που κυκλοφορεί από τις Εκδόσεις Ζήτη.

ISBN 978-960-456-541-2

© Copyright, Φεβρουάριος 2020, Μαρία Παππά

© Copyright εικόνων, ΥΠ.ΠΟ.Α, Μαρία Παππά

---

Το παρόν έργο πνευματικής ιδιοκτησίας προστατεύεται κατά τις διατάξεις του ελληνικού νόμου (Ν. 2121/1993 όπως έχει τροποποιηθεί και ισχύει σήμερα) και τις διεθνείς συμβάσεις περί πνευματικής ιδιοκτησίας. Απαγορεύεται απολύτως η άνευ γραπτής άδειας του εκδότη και του συγγραφέα κατά οποιοδήποτε τρόπο ή μέσο αντιγραφή, φωτοανατύπωση και εν γένει αναπαραγωγή, εκμίσθωση ή δανεισμός, μετάφραση, διασκευή, αναμετάδοση στο κοινό σε οποιαδήποτε μορφή (ηλεκτρονική, μηχανική ή άλλη) και η εν γένει εκμετάλλευση του συνόλου ή μέρους του έργου.

---

Φωτοστοιχειοθεσία	Π. ΖΗΤΗ & ΣΙΑ Ι.Κ.Ε.
Εκτύπωση	180 χλμ Θεσ/νίκης-Περαίας
Βιβλιοδεσία	Τ.Θ. 4171 • Περαία Θεσσαλονίκης • Τ.Κ. 570 19
	Τηλ.: 2392.072.222 - Fax: 2392.072.229 • e-mail: info@ziti.gr



[www.ziti.gr](http://www.ziti.gr)

**ΒΙΒΛΙΟΠΩΛΕΙΟ ΘΕΣΣΑΛΟΝΙΚΗΣ:**  
Αρμενοπούλου 27, 546 35 Θεσσαλονίκη  
Τηλ.: 2310.203.720, Fax: 2310.211.305 • e-mail: sales@ziti.gr

**ΒΙΒΛΙΟΠΩΛΕΙΟ ΑΘΗΝΩΝ:**  
Χαριλάου Τρικούπη 22, 106 79 Αθήνα  
Τηλ.-Fax: 210.3816.650 • e-mail: athina@ziti.gr

**ΗΛΕΚΤΡΟΝΙΚΟ ΒΙΒΛΙΟΠΩΛΕΙΟ:** [www.ziti.gr](http://www.ziti.gr)

## Περιεχόμενα

### ΠΙΝΑΚΕΣ

#### ΚΕΦΑΛΑΙΟ 2. Οι επίπεδες - εκτεταμένες νεολιθικές θέσεις στον ελλαδικό χώρο

Πίνακας 2-1. Νεολιθικές/ΠΕΧ θέσεις που διασώζουν στοιχεία ύπαρξης υπόσκαφων κτισμάτων και τάφρων .....	13
--	----

#### ΚΕΦΑΛΑΙΟ 3. Ο οικισμός στη Διεθνή Έκθεση Θεσσαλονίκης (ΔΕΘ)

Πίνακας 3-1. ΔΕΘ. Λάκκος 7, κατανομή ευρημάτων .....	15
Πίνακας 3-2. ΔΕΘ. Λάκκος 5, κατανομή ευρημάτων .....	15
Πίνακας 3-3. ΔΕΘ. Λάκκος 6, κατανομή ευρημάτων .....	15
Πίνακας 3-4. ΔΕΘ. Λάκκος 4, κατανομή ευρημάτων .....	15
Πίνακας 3-5. ΔΕΘ. Λάκκος 9, κατανομή ευρημάτων .....	16
Πίνακας 3-6. ΔΕΘ. Λάκκος 17, κατανομή ευρημάτων .....	16
Πίνακας 3-7. ΔΕΘ. Διάμετρος λάκκων .....	16
Πίνακας 3-8. ΔΕΘ. Βάθος λάκκων .....	16

#### ΚΕΦΑΛΑΙΟ 4. Ο οικισμός στη Θέρμη Θεσσαλονίκης (ΘΕ)

Πίνακας 4-1. ΘΕ1. Λάκκος 47, κατανομή ευρημάτων .....	18
Πίνακας 4-2. ΘΕ1. Λάκκος 58, κατανομή ευρημάτων .....	18
Πίνακας 4-3. ΘΕ1. Λάκκος 48, κατανομή ευρημάτων .....	18
Πίνακας 4-4. ΘΕ1. Λάκκος 49, κατανομή ευρημάτων .....	18
Πίνακας 4-5. ΘΕ1. Λάκκος 52, κατανομή ευρημάτων .....	19
Πίνακας 4-6. ΘΕ1. Λάκκος 4, κατανομή ευρημάτων .....	19
Πίνακας 4-7. ΘΕ2. Λιθόστρωτο 1 (τ. 469033), κατανομή ευρημάτων .....	19
Πίνακας 4-8. ΘΕ2. Λάκκος 5, κατανομή ευρημάτων .....	19
Πίνακας 4-9. ΘΕ2. Λάκκος 9, κατανομή ευρημάτων .....	20
Πίνακας 4-10. ΘΕ2. Λάκκος 26, κατανομή ευρημάτων .....	20
Πίνακας 4-11. ΘΕ2. Λιθόστρωτο 2 (469054/064), κατανομή ευρημάτων .....	20
Πίνακας 4-12. ΘΕ2. Λάκκος 42, κατανομή ευρημάτων .....	20
Πίνακας 4-13. ΘΕ2. Λάκκος 34, κατανομή ευρημάτων .....	21
Πίνακας 4-14. ΘΕ2. Λάκκος 17, κατανομή ευρημάτων .....	21

Πίνακας 4-15. ΘΕ2. Λάκκος 44, κατανομή ευρημάτων .....	21
Πίνακας 4-16. ΘΕ2. Λάκκος 39, κατανομή ευρημάτων .....	21
Πίνακας 4-17. ΘΕ2. Λάκκος 35, κατανομή ευρημάτων .....	22
Πίνακας 4-18. ΘΕ2. Λάκκος 50, κατανομή ευρημάτων .....	22
Πίνακας 4-19. ΘΕ2. Λιθόστρωτα τετρ. 444/100, κατανομή ευρημάτων .....	22
Πίνακας 4-20. ΘΕ2. Λάκκος 59, κατανομή ευρημάτων .....	22
Πίνακας 4-21. ΘΕ3. Λάκκος 10, κατανομή ευρημάτων .....	23
Πίνακας 4-22. ΘΕΡΜΗ, διάμετρος λάκκων .....	23
Πίνακας 4-23. ΘΕΡΜΗ 2 και 3, διάμετρος λάκκων .....	23
Πίνακας 4-24. ΘΕΡΜΗ, βάθος λάκκων .....	23

#### ΚΕΦΑΛΑΙΟ 5. Ο οικισμός στον Μακρύγιαλο Πιερίας

Πίνακας 5-1. ΜΚ. Σχετικός όγκος χώματος (χωρίς επιφανειακά στρώματα) .....	25
Πίνακας 5-2. Δείγματα ραδιοχρονολογήσεων .....	25
Πίνακας 5.1-1. ΜΚΙ. Συνολικός όγκος χώματος από κατασκευές .....	26
Πίνακας 5.1-2. ΜΚΙ. Κατανομή κεραμικής .....	26
Πίνακας 5.1-3. ΜΚΙ. Κατανομή ΜΕ .....	26
Πίνακας 5.1-4. ΜΚΙ. Κατανομή ειδωλίων .....	26
Πίνακας 5.1-5. ΜΚΙ. Κατανομή αντικειμένων από Spondylus .....	27
Πίνακας 5.1-6. ΜΚΙ. Κατανομή τριπτών/λειασμένων εργαλείων .....	27
Πίνακας 5.1-7. ΜΚΙ. Κατανομή εργαλείων υφαντικής .....	27
Πίνακας 5.1-8. ΜΚΙ. Λάκκος 251, κατανομή ΜΕ .....	27
Πίνακας 5.1-9. ΜΚΙ. Είδη ζώων .....	28
Πίνακας 5.1-9α. ΜΚΙ. Κατανομή ειδών ζώων .....	28
Πίνακας 5.1-10. ΜΚΙ. Λάκκος 212. Κατανομή ευρημάτων κατά στρώμα .....	28
Πίνακας 5.1-11. ΜΚΙ. Κατανομή αντικειμένων (εκτός εργαλείων) στους λάκκους 212 και 214 .....	28
Πίνακας 5.1-12. ΜΚΙ. Κατανομή εργαλείων στους λάκκους 212 και 214 .....	29
Πίνακας 5.1-13. ΜΚΙ. Σύνολο μελετημένης κεραμικής από τους λάκκους 212 και 214 .....	29
Πίνακας 5.1-14. ΜΚΙ. Κατηγορίες αγγείων .....	29
Πίνακας 5.1-15. ΜΚΙ. Κατηγορίες διακοσμημένης κεραμικής .....	29
Πίνακας 5.1-16. ΜΚΙ. Συστάδες λάκκων .....	30
Πίνακας 5.1-17. ΜΚΙ. Συστάδα 1. Μεγέθη λάκκων .....	30

Πίνακας 5.1-18. MK. Μεγέθη λάκκων κατοίκησης .....	30	Πίνακας 5.2-7. MKII. Νεροσυρμή, κατανομή ευρημάτων .....	39
Πίνακας 5.1-19. MKI. Συστάδα 1. Κατανομή κεραμικής .....	30	Πίνακας 5.2-8. MKII. Αποχωμάτωση τομέα Δ, κατανομή ευρημάτων .....	39
Πίνακας 5.1-20. MKI. Συστάδα 1. Κατανομή εργαλείων .....	31	Πίνακας 5.2-9. MKII. Αποχωμάτωση τομέα Δ, κατανομή εργαλείων .....	40
Πίνακας 5.1-21. MKI. Λάκκος 742, κατανομή ΜΕ .....	31	Πίνακας 5.2-10. MKII. Κατανομή ευρημάτων λάκκου 174 .....	40
Πίνακας 5.1-22. MKI. Συστάδα 2. Μεγέθη λάκκων .....	31	Πίνακας 5.2-11. MKII. Λάκκος 174, κατανομή εργαλείων .....	40
Πίνακας 5.1-23. MKI. Συστάδα 2. Κατανομή κεραμικής .....	31	Πίνακας 5.2-12. MKII. Αποχωμάτωση Η, κατανομή ευρημάτων (εκτός λάκκων) .....	40
Πίνακας 5.1-24. MKI. Λάκκος 402, κατανομή ΜΕ .....	32	Πίνακας 5.2-13. MKII. Αποχωμάτωση Η, κατανομή εργαλείων .....	41
Πίνακας 5.1-25. MKI. Συστάδα 2. Κατανομή εργαλείων .....	32	Πίνακας 5.2-14. MKII. Κατανομή ευρημάτων λάκκου 542/544 .....	41
Πίνακας 5.1-26. MKI. Λάκκος 722, κατανομή ΜΕ .....	32	Πίνακας 5.2-15. MKII. Λάκκος 22/24, κατανομή ευρημάτων .....	41
Πίνακας 5.1-27. MKI. Λάκκος 3, κατανομή ΜΕ .....	32	Πίνακας 5.2-16. MKII. Λάκκος 22/24, κατανομή εργαλείων .....	41
Πίνακας 5.1-28. MKI. Συστάδα 8. Μεγέθη λάκκων .....	33	Πίνακας 5.2-17. MKII. Λάκκος 40, κατανομή ευρημάτων .....	42
Πίνακας 5.1-29. MKI. Λάκκος 258, κατανομή ΜΕ .....	33	Πίνακας 5.2-18. MKII. Λάκκος 40, κατανομή εργαλείων .....	42
Πίνακας 5.1-30. MKI. Λάκκος 281, κατανομή ΜΕ .....	33	Πίνακας 5.2-19. MKII. Λάκκος 78, κατανομή ευρημάτων .....	42
Πίνακας 5.1-31. MK. Βάθος λάκκων κατοίκησης .....	33	Πίνακας 5.2-20. MKII. Λάκκος 78, κατανομή εργαλείων .....	42
Πίνακας 5.1-32. MKI. Περιεκτικότητα λάκκων σε ΜΕ .....	34	Πίνακας 5.2-21. MKII. Λάκκος 38, κατανομή ευρημάτων .....	43
Πίνακας 5.1-33. MK. Περιεκτικότητα λάκκων σε ΜΕ .....	34	Πίνακας 5.2-22. MKII. Λάκκος 38, κατανομή εργαλείων .....	43
Πίνακας 5.1-34. MKI. Κατανομή ΜΕ κατά είδος .....	34	Πίνακας 5.2-23. MKII. Κατανομή ΜΕ λάκκου 34 .....	43
Πίνακας 5.1-35. MKI. Ποσότητα κεραμικής ανά λάκκο .....	34	Πίνακας 5.2-24. MKII. Λάκκος 5, κατανομή ευρημάτων .....	43
Πίνακας 5.1-36. MKI. Ποσότητα οστρέων ανά λάκκο .....	35	Πίνακας 5.2-25. MKII. Λάκκος 5, κατανομή εργαλείων .....	44
Πίνακας 5.1-37. MK. Όστρεα, Ελάχιστος Αριθμός Ατόμων (MNI) .....	35	Πίνακας 5.2-26. MKII. Λάκκος 32, κατανομή ευρημάτων .....	44
Πίνακας 5.1-38. MK. Όστρεα. Ελάχιστος Αριθμός Ατόμων (MNI) ανά κυβικό μέτρο επίχωσης ...	35	Πίνακας 5.2-27. MKII. Λάκκος 32, κατανομή εργαλείων .....	44
Πίνακας 5.1-39. MKI. Ποσότητα οστών ζώων ανά λάκκο .....	35	Πίνακας 5.2-28. MKII. Λάκκος 4-5, κατανομή ευρημάτων .....	44
Πίνακας 5.1-40. MK. Κατανομή απολεπισμένων εργαλείων .....	36	Πίνακας 5.2-29. MKII. Λάκκος 4-5, κατανομή εργαλείων .....	45
Πίνακας 5.1-41. MK. Κατανομή τριπτών/λειασμένων εργαλείων ανά φάση .....	36	Πίνακας 5.2-30. MKII. Λάκκος 137, κατανομή ευρημάτων .....	45
Πίνακας 5.1-42. MKI. Κατηγορίες τριπτών/λειασμένων εργαλείων .....	36	Πίνακας 5.2-31. MKII. Κατανομή ΜΕ στην περιοχή πυκνής δόμησης .....	45
Πίνακας 5.1-43. MK. Πρώτη ύλη κατασκευής "κοσμημάτων" .....	36	Πίνακας 5.2-32. MKII. Λάκκος 563/177, κατανομή ευρημάτων .....	45
Πίνακας 5.1-44. MKI. Κατανομή "κοσμημάτων" .....	37	Πίνακας 5.2-33. MKII. Λάκκος Α, κατανομή ευρημάτων .....	46
Πίνακας 5.1-45. MK. Κατανομή αντικειμένων από Spondylus .....	37	Πίνακας 5.2-34. MKII. Λάκκος Α, κατανομή εργαλείων .....	46
Πίνακας 5.1-46. MK. Κατανομή ειδωλίων κατά φάση και είδος .....	37	Πίνακας 5.2-35. MKII. Λάκκος 14/49, κατανομή ευρημάτων .....	46
Πίνακας 5.2-1. MKII. Συνολικός όγκος χρώματος από κατασκευές .....	38	Πίνακας 5.2-36. MKII. Λάκκος 633, ενδεικτική κατανομή ευρημάτων .....	46
Πίνακας 5.2-2. MKII. Κατανομή ΜΕ .....	38	Πίνακας 5.2-37. MKII. Περιοχή συστάδας 16 .....	47
Πίνακας 5.2-3. MKII. Κατανομή κεραμικής .....	38	Πίνακας 5.2-38. MKII. Λάκκοι 552 και 552/413, κατανομή ευρημάτων .....	47
Πίνακας 5.2-4. MKII. Κατανομή ειδωλίων .....	38	Πίνακας 5.2-39. MKII. Λάκκοι 552 και 552/413, κατανομή εργαλείων .....	47
Πίνακας 5.2-5. MKII. Κατανομή αντικειμένων από Spondylus .....	39	Πίνακας 5.2-40. MKII. Λάκκοι 414/554/556, κατανομή ευρημάτων .....	47
Πίνακας 5.2-6. MKII. Κατανομή εργαλείων υφαντικής .....	39	Πίνακας 5.2-41. MKII. Λάκκοι 414/554/556, κατανομή εργαλείων .....	48

Πίνακας 5.2-42. ΜΚΙΙ. Αριθμός ΠΣ ανά λάκκο .....	48
Πίνακας 5.2-43. ΜΚΙΙ. Ποσότητα κεραμικής ανά λάκκο .....	48
Πίνακας 5.2-44. ΜΚΙΙ. Ποσότητα οστρέων ανά λάκκο .....	48
Πίνακας 5.2-45. ΜΚΙΙ. Ποσότητα οστών ζώων ανά λάκκο .....	49
Πίνακας 5.2-46. ΜΚΙΙ. Είδη ζώων .....	49
Πίνακας 5.2-47. ΜΚΙΙ. Κατανομή ΜΕ κατά είδη .....	49
Πίνακας 5.2-48. ΜΚΙΙ. Αριθμός ΜΕ λάκκων .....	49
Πίνακας 5.2-49. ΜΚΙΙ. Ενδεικτική κατανομή τριπτών/λειασμένων εργαλείων .....	50
Πίνακας 5.2-50. ΜΚΙΙ. Υλικό κατασκευής ανθρωπόμορφων ειδωλίων .....	50
Πίνακας 5.2-51. Συστάδα 15. Συστάδα 19 .....	50

## ΚΕΦΑΛΑΙΟ 6. Στοιχεία καθορισμού και οργάνωσης του κοινοτικού χώρου

Πίνακας 6-1. ΔΕΘ-ΘΕ-ΜΚ: Διάμετροι λάκκων .....	52
Πίνακας 6-2. ΔΕΘ-ΘΕ-ΜΚ: Βάθη λάκκων .....	52
Πίνακας 6-3. Καμπύλη διαμέτρων .....	52
Πίνακας 6-4. Καμπύλη βαθών .....	52

## ΣΧΕΔΙΑ

### ΚΕΦΑΛΑΙΟ 3. Ο οικισμός στη Διεθνή Έκθεση Θεσσαλονίκης (ΔΕΘ)

Σχέδιο 3-1. Κάτοψη ανασκαφής νεολιθικού οικισμού ΔΕΘ .....	54
Σχέδιο 3-2. Τομή 60. Λάκκος 8 .....	55
Σχέδιο 3-3. Τομή 61. Περιοχή λάκκων 10 και 11 .....	55
Σχέδιο 3-4. Τομή 61. Περιοχή λάκκων 10 και 11 .....	55
Σχέδιο 3-5. Τομές 61, 1, 2. Λάκκοι 10, 11, 2 .....	56
Σχέδιο 3-6. Τομή 1. Λάκκοι 1, 3 .....	56
Σχέδιο 3-7. Τομή 2. Λάκκος 7 .....	57
Σχέδιο 3-8. Τομή 4. Λάκκοι 5, 6 .....	57
Σχέδιο 3-9. Στρωματογραφία λάκκου 5 .....	58
Σχέδιο 3-10. Τομή 4. Λάκκος 6 .....	58
Σχέδιο 3-11. Τομή 5. Λάκκος 4 .....	59
Σχέδιο 3-12. Τομή 5. Λάκκος 4 .....	59
Σχέδιο 3-13. Τομή 5. Λάκκος 4 .....	59

Σχέδιο 3-14. Τομή 7, 8. Λάκκος 9 .....	60
Σχέδιο 3-15. Τομή 8. Λάκκος 9 α, β .....	60
Σχέδιο 3-16. Στρωματογραφία λάκκων 9 α και β .....	61
Σχέδιο 3-17. Τομή 11. Λάκκος 22 .....	61
Σχέδιο 3-18. Τομές 13, 14, 15, 16. Λάκκοι 16 και 17 κατά τον εντοπισμό τους μαζί με τάφους ιστορικών χρόνων .....	62
Σχέδιο 3-19. Τομές 13, 14, 15, 16. Λάκκοι 16 και 17 .....	62
Σχέδιο 3-20. Στρωματογραφία λάκκου 16 .....	63
Σχέδιο 3-21α. Εντοπισμός λάκκου 13 .....	63
Σχέδιο 3-21β. Λάκκος 13 .....	63
Σχέδιο 3-22. Λάκκος 14 .....	64
Σχέδιο 3-23. Αποχωμάτωση, τομές 29 και 31 .....	64
Σχέδιο 3-24. Αποχωμάτωση, τομές 33 και 35 .....	65

### ΚΕΦΑΛΑΙΟ 4. Ο οικισμός στη Θέρμη Θεσσαλονίκης (ΘΕ)

Σχέδιο 4-1. Ρυμοτομικό σχέδιο ΒΑ επέκτασης οικισμού Θέρμης .....	67
Σχέδιο 4-2. Τοπογραφικό σχέδιο αγροτεμαχίων περιοχής νεολιθικού οικισμού Θέρμης. Ερευνητικές τομές .....	68
Σχέδιο 4-3. Αγροτεμάχιο 469 .....	69
Σχέδιο 4-4. Ανασκαφικό τετράγωνο 469-023. Λάκκοι 47, 57, 58 και 55 .....	69
Σχέδιο 4-5. Ανασκαφικά τετράγωνα 469-032-033. Λάκκοι 49 και 52, ΘΚ2 .....	70
Σχέδιο 4-6. Ανασκαφικό τετράγωνο 469-032. ΘΚ2, στρώση πηλού .....	70
Σχέδιο 4-7. Ανασκαφικό τετράγωνο 469-022. Λάκκος 4, στρώμα 1 .....	71
Σχέδιο 4-8. Ανασκαφικό τετράγωνο 469-022. Λάκκος 4, στρώμα 2, διάσπαρτες πέτρες πριν από τον ακριβή εντοπισμό του τοίχου 1 .....	72
Σχέδιο 4-9. Ανασκαφικό τετράγωνο 469-022. Λίθινος τοίχος .....	73
Σχέδιο 4-10. Ανασκαφικά τετράγωνα 469-022-023-032-033. Λάκκος 4, κοιλότητα στο κέντρο του λάκκου .....	74
Σχέδιο 4-11. Στρωματογραφία λάκκου 4 .....	75
Σχέδιο 4-12. Ανασκαφικό τετράγωνο 469-033. ΘΚ1, πήλινη επάλειψη .....	76
Σχέδιο 4-13. Ανασκαφικό τετράγωνο 469-033. ΘΚ1, περιχίλιμα από πέτρες .....	76
Σχέδιο 4-14. Ανασκαφικά τετράγωνα 469-022-032. Λάκκος 28 .....	77
Σχέδιο 4-15. Ανασκαφικό τετράγωνο 469-024. Λάκκος 1 .....	78
Σχέδιο 4-16. Ανασκαφικό τετράγωνο 469-052. Λιθόστρωτα 1 και 2 .....	79

Σχέδιο 4-17. Ανασκαφικά τετράγωνα 469-051-052. Στρωματογραφία λάκκων 46, 46α, 53 .....	79
Σχέδιο 4-18. Ανασκαφικό τετράγωνο 469-104. Λάκκοι 26 και 27 .....	80
Σχέδιο 4-19. Ανασκαφικό τετράγωνο 469-054. Λάκκος 8 και λιθόστρωτο 1 .....	80
Σχέδιο 4-20. Ανασκαφικό τετράγωνο 469-064. Λιθόστρωτο 2 .....	81
Σχέδιο 4-21. Ανασκαφικό τετράγωνο 469-054. Λιθόστρωτο 3 .....	81
Σχέδιο 4-22. Αγροτεμάχιο 468 .....	82
Σχέδιο 4-23. Ανασκαφικό τετράγωνο 468-025. Λιθόστρωτο 1 .....	82
Σχέδιο 4-24. Ανασκαφικό τετράγωνο 468-025. Λιθόστρωτο 2 .....	83
Σχέδιο 4-25. Ανασκαφικό τετράγωνο 468-025. Λάκκος 42 .....	83
Σχέδιο 4-26. Ανασκαφικό τετράγωνο 468-027. Λιθόστρωτο 2, λάκκος 34 .....	84
Σχέδιο 4-27. Ανασκαφικό τετράγωνο 468-027. Λάκκοι 34 και 40 .....	84
Σχέδιο 4-28. Ανασκαφικό τετράγωνο 468-041. Λάκκος 17, λιθορριπή .....	85
Σχέδιο 4-29. Ανασκαφικό τετράγωνο 468-041. Λάκκος 17, λιθόστρωτο δάπεδο .....	85
Σχέδιο 4-30. Ανασκαφικό τετράγωνο 468-043. Λάκκος 20, λιθόστρωτο δάπεδο .....	86
Σχέδιο 4-31. Ανασκαφικό τετράγωνο 468-061. Λιθόστρωτο .....	86
Σχέδιο 4-32. Αγροτεμάχιο 445 .....	87
Σχέδιο 4-33. Ανασκαφικό τετράγωνο 445-054. Λιθόστρωτο .....	87
Σχέδιο 4-34. Ανασκαφικό τετράγωνο 445-054. Λάκκος 44 .....	88
Σχέδιο 4-35. Ανασκαφικό τετράγωνο 445-074. Λάκκος 39 .....	88
Σχέδιο 4-36. Ανασκαφικό τετράγωνο 445-078. Λάκκος 32 .....	89
Σχέδιο 4-37. Ανασκαφικό τετράγωνο 445-094. Λάκκος 35 .....	89
Σχέδιο 4-38. Ανασκαφικό τετράγωνο 445-118. Λιθόστρωτο .....	90
Σχέδιο 4-39. Ανασκαφικό τετράγωνο 445-120. Λιθόστρωτο και λάκκος 33 .....	90
Σχέδιο 4-40. Ανασκαφικό τετράγωνο 445-078. Λάκκοι 38 και 41 .....	91
Σχέδιο 4-41. Ανασκαφικό τετράγωνο 446-132. Λιθόστρωτο .....	91
Σχέδιο 4-42. Ανασκαφικό τετράγωνο 446-132. Λάκκοι 11, 12, 14, 16 .....	92
Σχέδιο 4-43. Αγροτεμάχιο 444 .....	92
Σχέδιο 4-44. Ανασκαφικό τετράγωνο 444-060. Λάκκος 51 .....	93
Σχέδιο 4-45. Ανασκαφικό τετράγωνο 444-080. Λιθόστρωτο 2 .....	93
Σχέδιο 4-46. Ανασκαφικό τετράγωνο 444-080. Λάκκος 50 .....	94
Σχέδιο 4-47. Ανασκαφικό τετράγωνο 444-080. Λάκκος 50 .....	94
Σχέδιο 4-48. Ανασκαφικό τετράγωνο 444-100. Λάκκος 59 και λιθόστρωτο .....	95
Σχέδιο 4-49. Ανασκαφικό τετράγωνο 469-051-052. Λάκκος 10, ανώτερο λιθόστρωτο δάπεδο .....	95

Σχέδιο 4-50. Ανασκαφικό τετράγωνο 469-051-052. Λάκκος 10, κατώτερο λιθόστρωτο δάπεδο .....	96
Σχέδιο 4-51. Στρωματογραφία λάκκου 10 .....	96

## ΚΕΦΑΛΑΙΟ 5. Ο οικισμός στον Μακρύγιαλο Πιερίας

Σχέδιο 5-1. Τοπογραφικό σχέδιο περιοχής νεολιθικού οικισμού του Μακρύγιαλου .....	98
Σχέδιο 5-2. Ο ανασκαφικός κήρυκος .....	99
Σχέδιο 5-3. Οι δύο φάσεις του νεολιθικού οικισμού του Μακρύγιαλου .....	100
Σχέδιο 5-4. Κατάτμηση συνολικής κάτοψης σε 34 επιμέρους σχέδια .....	101
Σχέδιο 5-5. Τομές N079 έως Ξ072 .....	102
Σχέδιο 5-6. Τομές N050 έως Ξ065 .....	103
Σχέδιο 5-7. Τομές Ξ077 έως Ξ089 .....	104
Σχέδιο 5-8. Τομές Ξ073 έως Ξ086 .....	105
Σχέδιο 5-9. Τομές Ξ046 έως Ξ069 .....	106
Σχέδιο 5-10. Τομές Ξ060 έως O074 .....	107
Σχέδιο 5-11. Τομές O055 έως O078 .....	108
Σχέδιο 5-12. Τομές O060 έως Π072 .....	109
Σχέδιο 5-13. Τομές Π045 έως Π069 .....	110
Σχέδιο 5-14. Τομές Ρ042 έως Ρ068 .....	111
Σχέδιο 5-15. Τομές Σ031 έως Σ042 .....	112
Σχέδιο 5-16. Τομές Σ034 έως Σ065 .....	113
Σχέδιο 5-17. Τομές Σ029 έως Σ050 .....	114
Σχέδιο 5-18. Τομές Φ026 έως Φ047 .....	115
Σχέδιο 5-19. Τομές Μ038 έως Υ051 .....	116
Σχέδιο 5-20. Τομές Μ013 έως Μ026 .....	117
Σχέδιο 5-21. Τομές Λ049 έως Μ054 .....	118
Σχέδιο 5-22. Τομές Λ019 έως Μ020 .....	119
Σχέδιο 5-23. Τομές Λ014 έως Λ057 .....	120
Σχέδιο 5-24. Τομές Κ019 έως Λ053 .....	121
Σχέδιο 5-25. Τομές Κ011 έως Κ048 .....	122
Σχέδιο 5-26. Τομές Ι048 έως Ι060 .....	123
Σχέδιο 5-27. Τομές Ι033 έως Ι057 .....	124
Σχέδιο 5-28. Τομές Ι001 έως Ι034 .....	125
Σχέδιο 5-29. Τομές Β096 έως Θ030 .....	126
Σχέδιο 5-30. Τομές Θ036 έως Θ070 .....	127



Σχέδιο 5-31. Τομές Θ001 έως Θ025 .....	128
Σχέδιο 5-32. Τομές Θ031 έως Θ065 .....	129
Σχέδιο 5-33. Τομές H017 έως H030 .....	130
Σχέδιο 5-34. Τομές H037 έως H070 .....	131
Σχέδιο 5-35. Τομές H042 έως H056 .....	132
Σχέδιο 5.1-1. Οικιστικές συστάδες φάσης MKI .....	133
Σχέδιο 5.1-2. Τάφος Α. Στρωματογραφία ΔΠ Ξ0541 και Ξ0532 .....	134
Σχέδιο 5.1-3. Τάφος Α. Στρωματογραφία ΝΠ Ξ0712 .....	134
Σχέδιο 5.1-4. Τάφος Α. Διαδοχικές στρώσεις αργών λίθων από την κατάρρευση του τοίχου, τετράγωνο Ξ0713-Ξ0714Ξ0712 .....	135
Σχέδιο 5.1-5. Τάφος Α. Τρεις διαδοχικές στρώσεις αργών λίθων από την κατάρρευση του τοίχου στο τετράγωνο Ξ0712, σε συνέχεια του σχεδίου 5.1-4β .....	136
Σχέδιο 5.1-6. Τάφος Α. Στρωματογραφία ΝΠ Ξ0713 .....	137
Σχέδιο 5.1-7. Τάφος Α. Στρωματογραφία ΑΠ Ξ0721 .....	137
Σχέδιο 5.1-8. Τάφος Α. Στρωματογραφία ΔΠ Ξ0713 .....	138
Σχέδιο 5.1-9. Τάφος Α. Στρωματογραφία ΒΠ Ξ0713 .....	138
Σχέδιο 5.1-10. Τάφος Α. Στρωματογραφία ΝΠ Ξ0721 .....	139
Σχέδιο 5.1-11. Τάφος Α. Στρωματογραφία ΝΠ Ι0484-Ι0582 .....	139
Σχέδιο 5.1-12. Τάφος Α. Τομή K035, ταφές 1-2-3 .....	140
Σχέδιο 5.1-13. Τάφος Α. Στρωματογραφία ΔΠ K0273 .....	140
Σχέδιο 5.1-14. Τάφος Α. Στρωματογραφία ΒΠ ΔΤ 28 .....	141
Σχέδιο 5.1-15. Τάφος Α. Στρωματογραφία ΝΠ ΔΤ 28 .....	141
Σχέδιο 5.1-16. Τάφος Α. Στρωματογραφία ΝΠ ΔΤ 29, K0274 .....	142
Σχέδιο 5.1-17. Τάφος Α. Στρωματογραφία ΒΠ K0282 .....	142
Σχέδιο 5.1-18. Τάφος Α. Στρωματογραφία ΝΠ K0282 .....	143
Σχέδιο 5.1-19. Τάφος Α. Στρωματογραφία ΒΠ ΔΤ 27 .....	143
Σχέδιο 5.1-20. Τάφος Α. Στρωματογραφία ΝΠ ΔΤ 27 .....	144
Σχέδιο 5.1-21. Τάφος Α. Στρωματογραφία ΒΠ K0283 .....	144
Σχέδιο 5.1-22. Τάφος Α. Στρωματογραφία ΒΠ και ΑΠ K0292 .....	145
Σχέδιο 5.1-23. Τάφος Α. Στρωματογραφία ΒΠ ΔΤ 26 .....	145
Σχέδιο 5.1-24. Τάφος Α. Στρωματογραφία ΝΠ ΔΤ 26 .....	146
Σχέδιο 5.1-25. Τάφος Α. Στρωματογραφία ΒΠ ΔΤ 25 .....	146
Σχέδιο 5.1-26. Τάφος Α. Στρωματογραφία ΝΠ ΔΤ 25 .....	147
Σχέδιο 5.1-27. Τάφος Α. Στρωματογραφία ΒΠ Λ0113 .....	147
Σχέδιο 5.1-28. Τάφος Α. Στρωματογραφία ΝΠ Λ0112-Λ0114 .....	148

Σχέδιο 5.1-29. Τάφος Α. Στρωματογραφία ΒΠ ΔΤ 24 .....	149
Σχέδιο 5.1-30. Τάφος Α. Στρωματογραφία ΝΠ ΔΤ 24 .....	149
Σχέδιο 5.1-31. Τάφος Α. Στρωματογραφία ΒΠ ΔΤ 23 .....	150
Σχέδιο 5.1-32. Τάφος Α. Στρωματογραφία ΝΠ ΔΤ 23 .....	151
Σχέδιο 5.1-33. Τάφος Α. Στρωματογραφία ΒΠ Λ0124 .....	152
Σχέδιο 5.1-34. Τάφος Α. Στρωματογραφία ΝΠ Λ0131 και Λ0133 .....	152
Σχέδιο 5.1-35. Τάφος Α, φάση β, Λ0131. Ανακομιδή ανθρώπινων οστών .....	153
Σχέδιο 5.1-36. Τάφος Α, φάση β, Λ0131. Ανακομιδή ανθρώπινων οστών .....	153
Σχέδιο 5.1-37. Τάφος Α. Στρωματογραφία ΒΠ ΔΤ 22 .....	154
Σχέδιο 5.1-38. Τάφος Α. Στρωματογραφία ΝΠ ΔΤ 22 .....	154
Σχέδιο 5.1-39. Τάφος Α. Στρωματογραφία ΒΠ Λ0141 .....	155
Σχέδιο 5.1-40. Τάφος Α. Στρωματογραφία ΝΠ Λ0142 .....	155
Σχέδιο 5.1-41. Τάφος Α. Στρωματογραφία ΒΠ ΔΤ 21 .....	156
Σχέδιο 5.1-42. Τάφος Α. Στρωματογραφία ΝΠ ΔΤ 21 .....	156
Σχέδιο 5.1-43. Τάφος Α. Στρωματογραφία ΒΠ Λ0152 .....	157
Σχέδιο 5.1-44. Τάφος Α. Στρωματογραφία ΝΠ Λ0161 .....	157
Σχέδιο 5.1-45. Τάφος Α. Στρωματογραφία ΒΠ ΔΤ 20 .....	158
Σχέδιο 5.1-46. Τάφος Α. Στρωματογραφία ΝΠ ΔΤ 20 .....	158
Σχέδιο 5.1-47. Τάφος Α. Στρωματογραφία ΒΠ Λ0162 .....	159
Σχέδιο 5.1-48. Τάφος Α. Στρωματογραφία ΝΠ Λ0171 .....	159
Σχέδιο 5.1-49. Τάφος Α. Στρωματογραφία ΒΠ ΔΤ 18 .....	160
Σχέδιο 5.1-49α. Τάφος Α. Στρωματογραφία ΝΠ ΔΤ 18 .....	160
Σχέδιο 5.1-50. Τάφος Α. Στρωματογραφία ΒΠ ΔΤ 19 .....	161
Σχέδιο 5.1-51. Τάφος Α. Στρωματογραφία ΝΠ ΔΤ 19 .....	161
Σχέδιο 5.1-52. Τάφος Α. Στρωματογραφία ΒΠ Λ0182 .....	162
Σχέδιο 5.1-53. Τάφος Α. Στρωματογραφία ΝΠ Λ0191 .....	162
Σχέδιο 5.1-54. Τάφος Α. Στρωματογραφία ΒΠ Λ0201 και Λ0203 .....	163
Σχέδιο 5.1-55. Τάφος Α, φάση α. Ταφή στην τομή Λ020 .....	163
Σχέδιο 5.1-56. Τάφος Α. Στρωματογραφία ΒΠ ΔΤ 17 .....	164
Σχέδιο 5.1-57. Τάφος Α. Στρωματογραφία ΒΠ ΔΤ 17Α .....	164
Σχέδιο 5.1-58. Τάφος Α. Στρωματογραφία ΝΠ ΔΤ 17 .....	165
Σχέδιο 5.1-59. Τάφος Α. Στρωματογραφία ΒΠ ΔΤ 16 .....	165
Σχέδιο 5.1-60. Τάφος Α. Στρωματογραφία ΒΠ ΔΤ 16Α .....	166
Σχέδιο 5.1-60α. Τάφος Α. Στρωματογραφία ΝΠ ΔΤ 16 .....	166
Σχέδιο 5.1-61. Τάφος Α. Στρωματογραφία ΒΠ ΔΤ 15 .....	167

Σχέδιο 5.1-62. Τάφρος Α. Στρωματογραφία ΒΠ ΔΤ 15Α .....	167
Σχέδιο 5.1-63. Τάφρος Α. Στρωματογραφία ΝΠ ΔΤ 15 .....	168
Σχέδιο 5.1-64. Τάφρος Α. Στρωματογραφία ΒΠ ΔΤ 14 .....	168
Σχέδιο 5.1-65. Τάφρος Α. Στρωματογραφία ΒΠ ΔΤ 14Α .....	169
Σχέδιο 5.1-66. Τάφρος Α. Στρωματογραφία ΝΠ ΔΤ 14 .....	169
Σχέδιο 5.1-67. Τάφρος Α. Στρωματογραφία ΒΠ ΔΤ 13 .....	170
Σχέδιο 5.1-68. Τάφρος Α. Στρωματογραφία ΝΠ ΔΤ 13 .....	170
Σχέδιο 5.1-69. Τάφρος Α. Στρωματογραφία ΔΠ ΔΤ 1 .....	171
Σχέδιο 5.1-70. Τάφρος Α. Στρωματογραφία ΑΠ ΔΤ 4 .....	172
Σχέδιο 5.1-71. Τάφρος Α. Στρωματογραφία ΑΠ ΔΤ 5 .....	172
Σχέδιο 5.1-72. Τάφρος Α. Στρωματογραφία ΑΠ ΔΤ 6 .....	173
Σχέδιο 5.1-73. Τάφρος Β. Στρωματογραφία ΔΠ Ι0531 .....	173
Σχέδιο 5.1-74. Τάφρος Β. Στρωματογραφία ΝΠ Ι0434 .....	174
Σχέδιο 5.1-75. Τάφρος Β. Στρωματογραφία ΒΠ Ι0461 .....	174
Σχέδιο 5.1-76. Τάφρος Β. Στρωματογραφία ΑΠ Ξ0423 .....	175
Σχέδιο 5.1-77. Τάφρος Β. Στρωματογραφία ΒΠ Ξ0423 .....	175
Σχέδιο 5.1-78. Τάφρος Β. Στρωματογραφία ΑΠ Ξ0512 .....	176
Σχέδιο 5.1-79. Τάφρος Β. Στρωματογραφία ΒΠ Ξ0512 .....	176
Σχέδιο 5.1-80. Τάφρος Β. Στρωματογραφία ΒΠ Ν0703 .....	177
Σχέδιο 5.1-81. Τάφρος Γ. Στρωματογραφία ΑΠ Ρ0424 .....	177
Σχέδιο 5.1-82. Τάφρος Γ. Στρωματογραφία ΝΠ Ρ0543 .....	178
Σχέδιο 5.1-83. Τάφρος Γ. Στρωματογραφία ΑΠ Ρ0642 .....	179
Σχέδιο 5.1-84. Τάφρος Γ. Στρωματογραφία ΝΠ Ρ0642 .....	179
Σχέδιο 5.1-85. Τάφρος Β. Στρωματογραφία ΝΠ Ρ0651 .....	180
Σχέδιο 5.1-86. Τάφρος Β. Στρωματογραφία ΔΠ Ρ0651 .....	180
Σχέδιο 5.1-87. Τάφρος Γ. Στρωματογραφία ΒΠ Ρ0654 .....	181
Σχέδιο 5.1-88. Τάφρος Γ. Στρωματογραφία ΑΠ Ρ0654 .....	181
Σχέδιο 5.1-89. Τάφρος Γ. Στρωματογραφία ΔΠ Ρ0654 .....	182
Σχέδιο 5.1-90. Τάφρος Γ. Τετράγωνο Ρ0654. Στρώμα με πλιθιά .....	182
Σχέδιο 5.1-91. Αποχωμάτωση τομέα Κ. Στρωματογραφία ΑΠ Κ0272/Κ0281 .....	183
Σχέδιο 5.1-92. Αποχωμάτωση τομέα Κ. Στρωματογραφία ΒΠ Κ0272 .....	183
Σχέδιο 5.1-93. Αποχωμάτωση τομέα Κ. Στρωματογραφία ΔΠ Κ0272 .....	184
Σχέδιο 5.1-94. Αποχωμάτωση τομέα Κ. Στρωματογραφία ΝΠ Κ0272 .....	184
Σχέδιο 5.1-95. Λάκκος 251. ΘΚ1 .....	185
Σχέδιο 5.1-96. Περιοχή λάκκων 214, 251, 174 και τάφρων Α και Β .....	185

Σχέδιο 5.1-97. Λάκκος 214. Στρωματογραφία ΑΠ Ξ0681 .....	186
Σχέδιο 5.1-98. Λάκκος 212. Στρωματογραφία στον άξονα Β-Ν .....	186
Σχέδιο 5.1-99. Λάκκος 212. Κάτοψη με «χαλί» ευρημάτων .....	187
Σχέδιο 5.1-99α. Αποχωμάτωση τομέα Χ. Στρωματογραφία ΑΠ Χ0121 .....	188
Σχέδιο 5.1-100. Συστάδα 1 .....	189
Σχέδιο 5.1-101. Τομέας Κ. Συστάδα 1. Κάτοψη λάκκων 742 και 293 .....	190
Σχέδιο 5.1-102. Συστάδες 2 και 3 .....	191
Σχέδιο 5.1-103. Τομέας Λ. Συστάδα 2. Λάκκος 704/705, ΘΚ2 .....	192
Σχέδιο 5.1-104. Λεπτομέρεια λάκκου 136 που τέμνει την τάφρο Α .....	192
Σχέδιο 5.1-105. Συστάδα 4 .....	193
Σχέδιο 5.1-106. Συστάδα 5 .....	194
Σχέδιο 5.1-107. Συστάδα 6 .....	194
Σχέδιο 5.1-108. Συστάδα 7 .....	195
Σχέδιο 5.1-109. Συστάδα 8 .....	196
Σχέδιο 5.1-110. Τομέας Ο. Συστάδα 8. Στρωματογραφία λάκκου 93/96 (ΝΠ Ο0671) .....	197
Σχέδιο 5.1-111. Τομέας Ο. Συστάδα 8. Στρωματογραφία λάκκου 91/94 (ΝΠ Ο0672) .....	197
Σχέδιο 5.1-112. Τομέας Ο. Συστάδα 8. Στρωματογραφία λάκκου 95/121 (ΝΠ Ο0681) .....	197
Σχέδιο 5.1-113. Συστάδες 9 και 10 .....	198
Σχέδιο 5.1-114. Συστάδα 11 .....	199
Σχέδιο 5.1-115. Συστάδα 11. Λάκκος 216, ΘΚ 4 .....	200
Σχέδιο 5.1-116. Τομή Ξ073. Λάκκος χ.α. ΘΚ3 .....	200
Σχέδιο 5.2-1. Μακρύγιαλος ΙΙ .....	201
Σχέδιο 5.2-2. Τομέας Η. Αποχωμάτωση. Στρωματογραφία στον άξονα Ν-Β .....	202
Σχέδιο 5.2-3. Τομέας Η. Αποχωμάτωση. Στρωματογραφία στον άξονα Α-Δ .....	203
Σχέδιο 5.2-4. Τομέας Η. Λάκκος 542, ΘΚ17 .....	204
Σχέδιο 5.2-5. Τομέας Η. ΘΚ18 και ΘΚ24 .....	204
Σχέδιο 5.2-6. Συστάδες 1 έως 9 .....	205
Σχέδιο 5.2-7. Τομή Θ006. Λάκκος 22-24. Κάτοψη και τομές .....	206
Σχέδιο 5.2-8. Τομή Θ006. Λάκκος 22-24. Στρωματογραφία ΒΠ .....	207
Σχέδιο 5.2-9. Τομή Θ006. Λάκκος 22-24. Στρωματογραφία ΔΠ .....	207
Σχέδιο 5.2-9α. Τομή Θ006. Λάκκος 22. Στρωματογραφία .....	208
Σχέδιο 5.2-10. Τομή Θ026. Λάκκος 57 .....	208
Σχέδιο 5.2-11. Τομή Θ017. Λάκκος 78 .....	209
Σχέδιο 5.2-12. Τομή Θ017. Λάκκος 78. Στρωματογραφία .....	209
Σχέδιο 5.2-13. Τομή Θ018. ΘΚ3 .....	210



Σχέδιο 5.2-14. Τομή Θ026. Λάκκος 5. Στρωματογραφία	211
Σχέδιο 5.2-15. Τομή Θ026. Λάκκος Ζ. ΘΚ4	211
Σχέδιο 5.2-16. Τομή Θ030. Λάκκος 32. ΘΚ2	212
Σχέδιο 5.2-17. Τομή Θ030. Λάκκος 32. ΘΚ2. Στρωματογραφία ΑΠ και ΝΠ	213
Σχέδιο 5.2-18. Τομή Θ050. Λάκκος 443. Τομή	213
Σχέδιο 5.2-19. Τομή Θ050. Λάκκος 445. ΘΚ1	214
Σχέδιο 5.2-20. Τομή Θ050. Λάκκος 448. ΘΚ25	215
Σχέδιο 5.2-21. Τομή Ι0434. Λάκκος 405	216
Σχέδιο 5.2-22. Συστάδες 10 και 11	217
Σχέδιο 5.2-23. Τομές Ι039-Ι040-Ι049-Ι050. Λάκκος «περιοχή Α»	218
Σχέδιο 5.2-24. Συστάδες 12 έως 19	219
Σχέδιο 5.2-25. Τομές Θ002-Θ012. Λάκκος Α. Στρωματογραφία	220
Σχέδιο 5.2-26. Τομή Θ013. Λάκκος 183. ΘΚ5	220
Σχέδιο 5.2-27. Τετράγωνο Θ0121. Περιοχή λάκκου 14	221
Σχέδιο 5.2-28. Τομή Θ012. Λάκκος 15. ΘΚ 21	221
Σχέδιο 5.2-29. Τομή Θ012. ΘΚ 6	222
Σχέδιο 5.2-30. Τομή Θ021. Λάκκος 161	222
Σχέδιο 5.2-31. Τομή Θ031. Περιοχή λάκκου 633, στρώμα με όστρεα	223
Σχέδιο 5.2-32. Τομή Θ032. Περιοχή λάκκων 715/635, στρώμα με όστρεα	224
Σχέδιο 5.2-33. Τομή Θ032. Λάκκος 712	224
Σχέδιο 5.2-34. Τομή Θ032. Λάκκος 792. ΘΚ22	225
Σχέδιο 5.2-35. Τομή Η020. ΘΚ11 και ΘΚ12	225
Σχέδιο 5.2-36. Τομή Η020. ΘΚ13	226
Σχέδιο 5.2-37. Τομή Η020. ΘΚ14	226
Σχέδιο 5.2-38. Τομή Θ001. ΘΚ7 και ΘΚ20 ανώτερο στρώμα	227
Σχέδιο 5.2-39. Τομή Θ001. ΘΚ7 και ΘΚ20 κατώτερο στρώμα	227
Σχέδιο 5.2-40. Τομή Η010. ΘΚ8	228
Σχέδιο 5.2-41. Τομές Θ001 και Η010. ΘΚ8 και ΘΚ9	229
Σχέδιο 5.2-42. Τομή Η010. Λάκκος 551. ΘΚ10	230
Σχέδιο 5.2-43. Τομή Η019-020-029-030. Λάκκος 415. ΘΚ15	230
Σχέδιο 5.2-44. Τομή Η029. Λάκκος 414/556/554. Στρωματογραφία	230
Σχέδιο 5.2-45. Τομή Η029. Λάκκος 414/556/554. Κάτοψη και τομή	231
Σχέδιο 5.2-45α. Τομή Η029. Λάκκος 583. Στρωματογραφία	232
Σχέδιο 5.2-46. Τομή Η039. Λάκκοι 637α και 637β. Στρώμα οστρέων	233
Σχέδιο 5.2-47. Τομή Η018. Λάκκος 642. ΘΚ19	234

Σχέδιο 5.2-48. Τομή Η018. Λάκκος 449. ΘΚ23	235
Σχέδιο 5.2-49. Τομή Η018. Λάκκος 650. ΘΚ16	235
Σχέδιο 5.2-50. Υπο-φάση των ευθύγραμμων κτισμάτων	236
Σχέδιο 5.2-51. Τομέας Η, «μέγαρο»	237
Σχέδιο 5.2-52. Κατανομή λάκκων που περιέχουν παραπάνω από 20 ΜΕ και λάκκων που περιέχουν κεραμική «κλασικού Διμηνίου»	238

## ΕΙΚΟΝΕΣ

### ΚΕΦΑΛΑΙΟ 1. Εισαγωγή

Εικ. 1-1. Ο χώρος του νεολιθικού οικισμού στον Μακρύγαλο Πιερίας	240
--	-----

### ΚΕΦΑΛΑΙΟ 2. Οι επίπεδες - εκτεταμένες νεολιθικές θέσεις στον ελλαδικό χώρο

Εικ. 2-1. Ακροπόταμος, ν. Θεσσαλονίκης, επίπεδος οικισμός	242
Εικ. 2-2. Απολλωνία, θέση Μελισσουργός, επίπεδος οικισμός	242
Εικ. 2-3. Πλατανοχώρι Λαγκαδά, επίπεδος οικισμός	243
Εικ. 2-4. Σάνη Χαλκιδικής, τούμπα	243
Εικ. 2-5. Κάτω Άγιος Πάννης Πιερίας, επίπεδος οικισμός	244
Εικ. 2-6. Παλιάμπελα Κολινδρού	244
Εικ. 2-7. Λητή Λαγκαδά	245
Εικ. 2-8. Ευαγγελισμός Λαγκαδά	246
Εικ. 2-9. Ευαγγελισμός Λαγκαδά	247

### ΚΕΦΑΛΑΙΟ 3. Ο οικισμός στη Διεθνή Έκθεση Θεσσαλονίκης (ΔΕΘ)

Εικ. 3-1. Γενική άποψη από Β	249
Εικ. 3-2. Λάκκος 3	250
Εικ. 3-3. Λάκκος 7	251
Εικ. 3-4. Λάκκος 7	252
Εικ. 3-5. Λάκκος 5	253
Εικ. 3-6. Λάκκος 6	254
Εικ. 3-7. Λάκκος 6-ταφή	255
Εικ. 3-8. Λάκκος 4	256
Εικ. 3-9. Λάκκος 4	257

Εικ. 3-10. Λάκκος 4 .....	258
Εικ. 3-11. Λάκκοι 22, 9 και 4 .....	259
Εικ. 3-12. Λάκκος 16 .....	260
Εικ. 3-13. Λάκκος 17 .....	261
Εικ. 3-14. Λάκκος 14 .....	262
Εικ. 3-15. Γενική άποψη από Ν. Αποχωμάτωση .....	263

#### ΚΕΦΑΛΑΙΟ 4. Ο οικισμός στη Θέρμη Θεσσαλονίκης (ΘΕ)

Εικ. 4-1. Αεροφωτογραφία του νεολιθικού οικισμού και της τούμπας της ΕΧ .....	265
Εικ. 4-2. Οι τρεις αρχαιολογικές θέσεις στη Θέρμη .....	266
Εικ. 4-3. Αγροτεμάχιο 469 .....	267
Εικ. 4-4. Λάκκος 47 .....	267
Εικ. 4-5. Λάκκος 48 .....	268
Εικ. 4-6. Λάκκος 49 και ΘΚ2 .....	269
Εικ. 4-7. ΘΚ2 .....	270
Εικ. 4-8. Λάκκος 4 .....	271
Εικ. 4-9. Λάκκος 4, τοίχος και ΘΚ1 .....	272
Εικ. 4-10. Λάκκος 4 και ΘΚ1 .....	273
Εικ. 4-11. ΘΚ1 .....	274
Εικ. 4-12. ΘΚ1 .....	275
Εικ. 4-13. Λιθόστρωτο 2 .....	276
Εικ. 4-14. Λάκκος 42 και λιθόστρωτο .....	277
Εικ. 4-15. Λάκκος 17 .....	278
Εικ. 4-16. Λάκκος 20 .....	279
Εικ. 4-17. Λάκκος 39 .....	280
Εικ. 4-18. Λιθόστρωτο και λάκκος 33 .....	281
Εικ. 4-19. Λάκκος 38 .....	282
Εικ. 4-20. Λάκκος 50 .....	283
Εικ. 4-21. Τάφος ΘΕ3 .....	284
Εικ. 4-22. Λιθόστρωτο 464-II .....	285
Εικ. 4-23. Λιθόστρωτο 464-III/IV, λάκκος και εστία .....	286
Εικ. 4-24. Λιθόστρωτο 464-III/IV, λεπτομέρεια .....	287
Εικ. 4-25. Λάκκος 10 .....	288

#### ΚΕΦΑΛΑΙΟ 5. Ο οικισμός στον Μακρύγιαλο Πιερίας

Εικ. 5-1. Ορθοφωτοχάρτης της περιοχής του Μακρυγιάλου με τη θέση του ανασκαφικού καννάβου (παραχώρηση της Ε. Παπαδημητρίου από την αδημοσίευτη διδακτορική διατριβή της) .....	290
Εικ. 5-2. Αεροφωτογραφία της ανασκαφής και του σύγχρονου οικισμού .....	291
Εικ. 5-3. Κάνναβος στην περιοχή της φάσης MKII .....	292
Εικ. 5-4. Αεροφωτογραφία των δύο τμημάτων της ανασκαφής .....	293
Εικ. 5-5. Μάργες και παλαιοχώματα .....	294
Εικ. 5-6. Αεροφωτογραφία του 1945 πριν τη διέλευση του α' κλάδου της Ε.Ο .....	294
Εικ. 5.1-1. Αεροφωτογραφία της φάσης MKI .....	295
Εικ. 5.1-2. Τάφος Α, φάση α .....	296
Εικ. 5.1-3. Τάφος Α, φάση α .....	296
Εικ. 5.1-4. Τάφος Α, φάση β .....	297
Εικ. 5.1-5. Τάφος Α, φάση α. Πολλαπλοί λάκκοι .....	298
Εικ. 5.1-6. Τάφος Α, φάση β. Τοίχος .....	298
Εικ. 5.1-7. Τάφος Α, φάση β. Τοίχος .....	299
Εικ. 5.1-8. Τάφος Α, φάση β. Πλιθιά πεσμένα μέσα στην τάφο .....	299
Εικ. 5.1-9. Τάφος Α, φάση β. Αεροφωτογραφία στην πλευρά της Ε.Ο .....	300
Εικ. 5.1-10. Τάφος Α, φάση β και αποχωμάτωση (λάκκος 174) .....	301
Εικ. 5.1-11. Τάφος Α, φάση β. Ξ053-Ξ054 .....	302
Εικ. 5.1-12. Τάφος Α, φάση β. Ξ071 .....	302
Εικ. 5.1-13. Τάφος Α, φάση α. Τομέας Ι .....	303
Εικ. 5.1-14. Τάφος Α, τομή Κ027. Το σημείο διέλευσης από την αποχωμάτωση .....	303
Εικ. 5.1-15. ΔΤ 18, ΝΠ .....	304
Εικ. 5.1-16. Αποχωμάτωση Κ .....	305
Εικ. 5.1-17. Συγκέντρωση ευρημάτων, τετράγωνο Κ0274 .....	306
Εικ. 5.1-18. Τάφος Α και τμήμα αποχωμάτωσης Κ, τετράγωνο Κ0282 .....	306
Εικ. 5.1-19. Συγκέντρωση ευρημάτων, τετράγωνο Κ0282 .....	307
Εικ. 5.1-20. Τάφος Α, φάση α. Τομή Λ011 .....	307
Εικ. 5.1-21. Τάφος Α, φάση α. Τομή Λ012 .....	308
Εικ. 5.1-22. Τάφος Α, φάση α. Τομή Λ020. Ταφή .....	308
Εικ. 5.1-23. Τάφος Α, στρωματογραφία ΔΤ 17Α, ΒΠ .....	309
Εικ. 5.1-24. Τάφος Α, στρωματογραφία ΔΤ 15Α, ΒΠ .....	309
Εικ. 5.1-25. Τάφος Α, στρωματογραφία ΔΤ 14Α, ΝΠ .....	310
Εικ. 5.1-26. Τάφος Β .....	310

Εικ. 5.1-27. Τάφος Γ. Τετράγωνο P0543. Σημείο ένωσης των φάσεων α και β .....	311
Εικ. 5.1-28. Τάφος Γ, φάση α .....	311
Εικ. 5.1-29. Τάφος Γ, τετράγωνο P0654. Τοίχος .....	312
Εικ. 5.1-30. Τάφος Γ, τετράγωνο P0654. Πεσμένα πλιθιά .....	312
Εικ. 5.1-31. Τάφος Γ, λάκκος 326. Φύλλο δρυός .....	313
Εικ. 5.1-32. Τάφος Γ, λάκκος 326. Κατάλοιπα καύσης .....	313
Εικ. 5.1-33. Τομέας Ξ. Λάκκος 251, ΘΚ1 .....	314
Εικ. 5.1-34. Τομέας Ξ. Αποχωμάτωση, λάκκος 214. Στρώμα κεραμικής στον πυθμένα .....	314
Εικ. 5.1-35. Τομέας Π. Λάκκος 212 .....	315
Εικ. 5.1-36. Τομέας Π. Λάκκος 212, αεροφωτογραφία .....	316
Εικ. 5.1-37. Τομέας Π. Λάκκος 212, «χαλί» ευρημάτων .....	317
Εικ. 5.1-38. Τομείς Κ και Λ. Μέρος της συστάδας 1 .....	317
Εικ. 5.1-39. Τομέας Κ και Λ. Συστάδα 1, λάκκος 742 .....	318
Εικ. 5.1-40. Τομέας Λ. Συστάδα 2, λάκκος 402 .....	318
Εικ. 5.1-41. Τομέας Ο. Συστάδα 8 .....	319
Εικ. 5.1-42. Τομέας Ξ. Λάκκος 281 .....	319
Εικ. 5.2-1. ΜΚΙΙ, γενική άποψη .....	320
Εικ. 5.2-2. ΜΚΙΙ, γενική άποψη .....	321
Εικ. 5.2-3. Νεροσυρμή .....	322
Εικ. 5.2-4. Τάφος Δ .....	322
Εικ. 5.2-5. Τάφος Ε. Τέμνεται από αγωγό ιστορικών χρόνων της Αρχαίας Πύδνας .....	323
Εικ. 5.2-6. Λάκκος 174, αποχωμάτωση .....	323
Εικ. 5.2-7. Λάκκος 174, ταφή .....	324
Εικ. 5.2-8. Αεροφωτογραφία του τομέα Η. Στο κάτω τμήμα η αποχωμάτωση κατά τη διάρκεια της ανασκαφής .....	325
Εικ. 5.2-9. Αποχωμάτωση Η .....	326
Εικ. 5.2-10. Αποχωμάτωση Η .....	326
Εικ. 5.2-11. Αποχωμάτωση Η, στρώμα ευρημάτων .....	327
Εικ. 5.2-12. Τομή Θ006. Λάκκος 24, στην αρχή της ανασκαφής .....	328
Εικ. 5.2-13. Τομή Θ006. Λάκκοι 22 και 24 .....	329
Εικ. 5.2-14. Τομή Θ026. Λάκκος 57 .....	329
Εικ. 5.2-15. Τομή Θ017. Λάκκος 78 .....	330
Εικ. 5.2-16. Τομές Θ026-Θ027-Θ028. Συστάδα 5 .....	330
Εικ. 5.2-17. Τομή Θ027. Λάκκος Γ .....	331
Εικ. 5.2-18. Τομή Θ030. Λάκκος 32 και ΘΚ2 .....	331

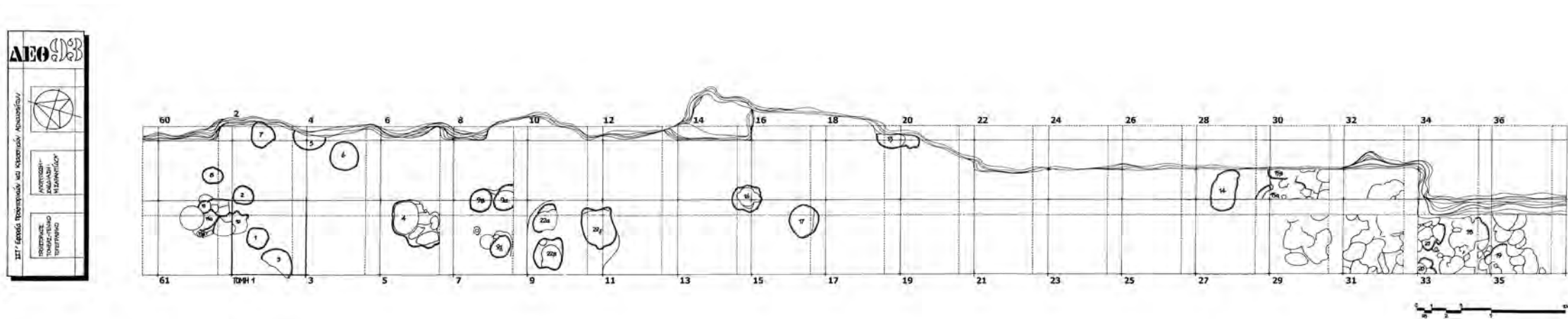
Εικ. 5.2-19. Τομή Θ050. Λάκκος 443 .....	332
Εικ. 5.2-20. Τομή Θ050. ΘΚ1 και λάκκος 443 .....	332
Εικ. 5.2-21. Τομή Ι021. Συστάδα 9 .....	333
Εικ. 5.2-22. Τομές Θ002-Θ012. Λάκκος Α .....	333
Εικ. 5.2-23. Συστάδα 16. Περιοχή θερμικών κατασκευών α .....	334
Εικ. 5.2-24. Τομή Θ001. ΘΚ7 στο βάθος .....	334
Εικ. 5.2-25. Τομή Θ001. ΘΚ7 .....	335
Εικ. 5.2-26. Τομές Η010 και Θ001. ΘΚ8 και ΘΚ9 .....	335
Εικ. 5.2-27. Τομή Η030. Λάκκος 575/594 .....	336
Εικ. 5.2-28. Τομή Η039. Λάκκοι 637 α και β .....	336
Εικ. 5.2-29. Συστάδα 19. Λάκκος 642 και ΘΚ19 .....	337
Εικ. 5.2-30. Συστάδα 19. Λάκκος 650 και ΘΚ16 .....	337
Εικ. 5.2-31. Τομέας Η, ευθύγραμμο κτίσμα .....	338
Εικ. 5.2-32. Λάκκος με πασσαλότρυπα στο εσωτερικό .....	339
Εικ. 5.2-33. Λάκκος με πασσαλότρυπα στο εσωτερικό .....	339

# ΣΧΕΔΙΑ


---

## ΚΕΦΑΛΑΙΟ ΤΡΙΤΟ

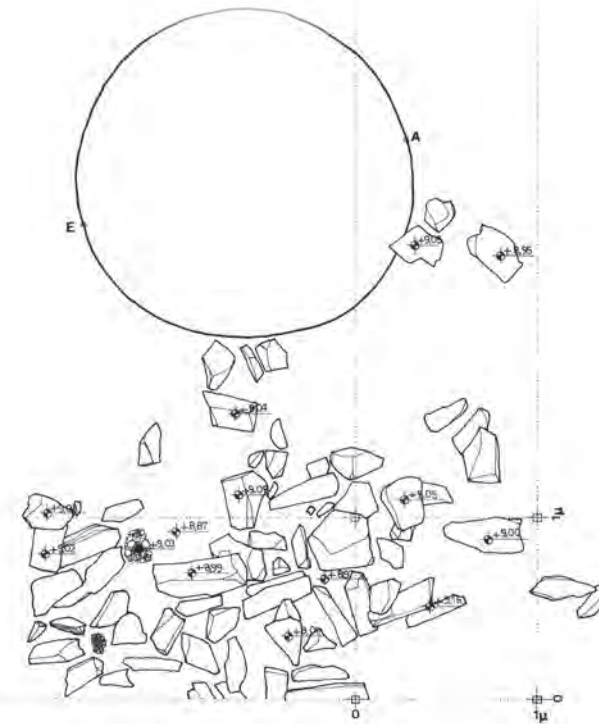
Ο οικισμός στη Διεθνή Έκθεση Θεσσαλονίκης (ΔΕΘ)



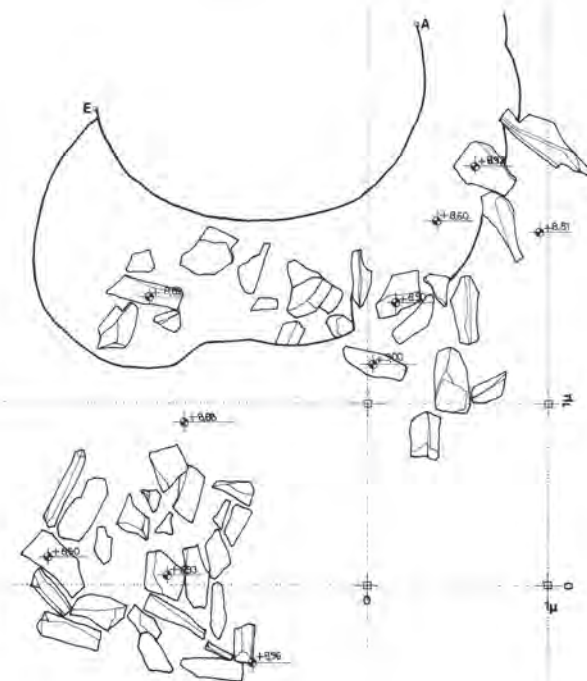
Σχέδιο 3-1. Κάτοψη ανασκαφής νεολιθικού οικισμού ΔΕΘ.



Σχέδιο 3-2. Τομή 60. Λάκκος 8.



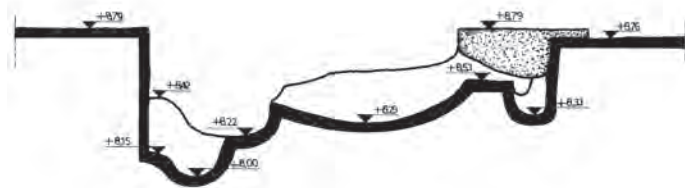
Σχέδιο 3-3. Τομή 61. Περιοχή λάκκων 10 και 11.



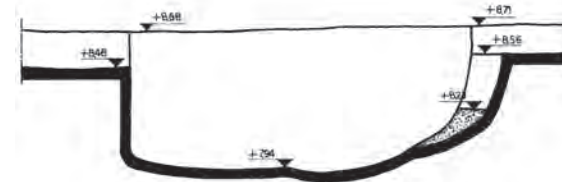
Σχέδιο 3-4. Τομή 61. Περιοχή λάκκων 10 και 11.





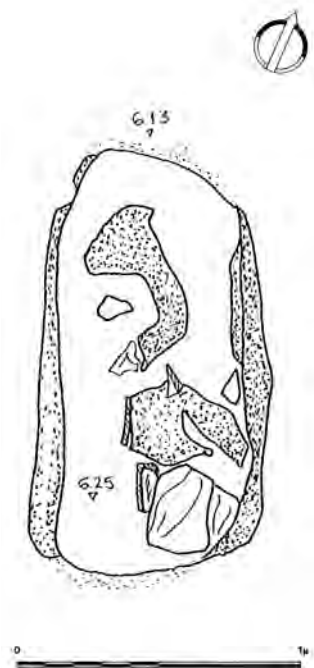


Σχέδιο 3-5. Τομές 61, 1, 2. Λάκκοι 10, 11, 2.

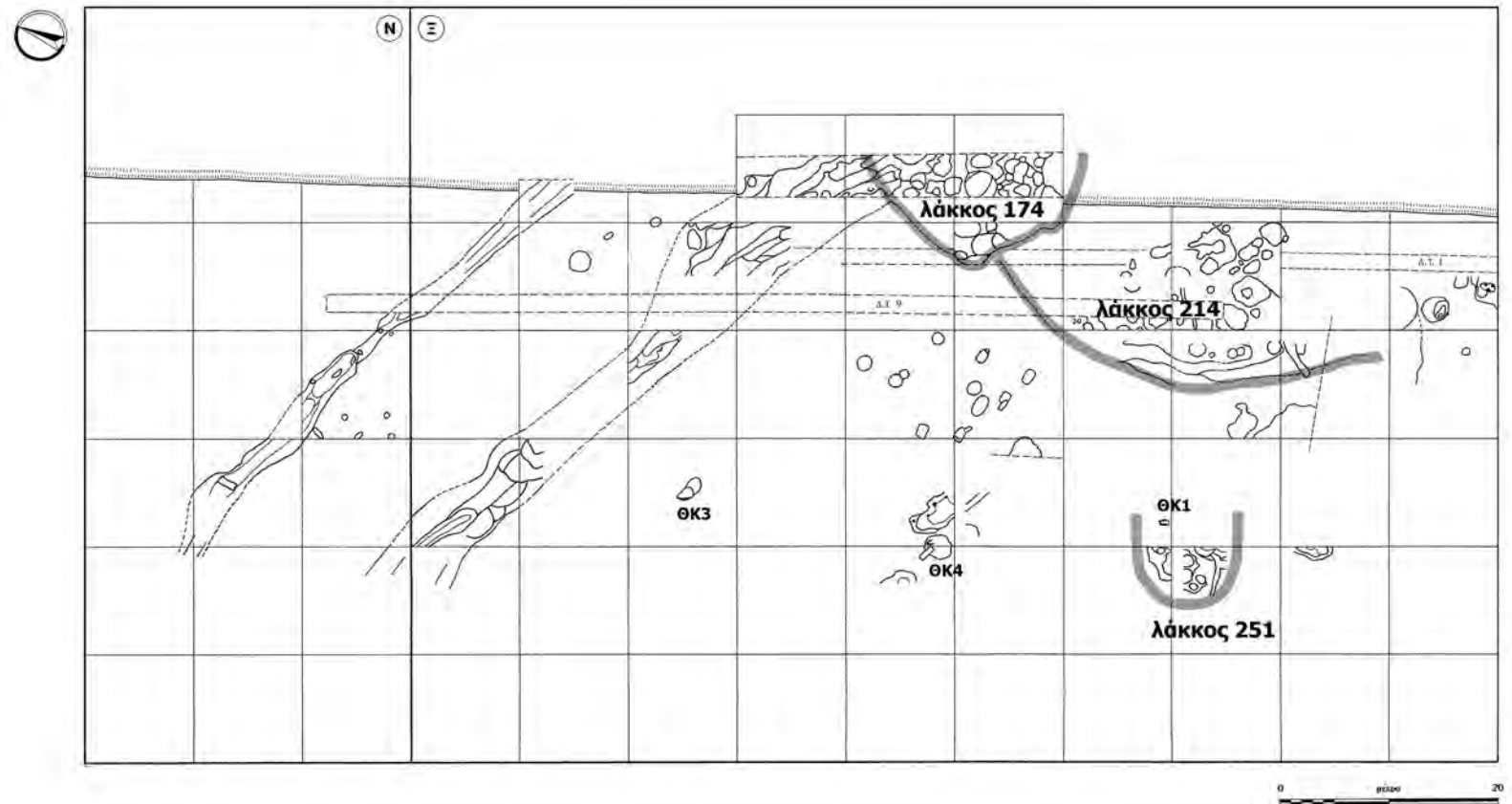


Σχέδιο 3-6. Τομή 1. Λάκκοι 1, 3.

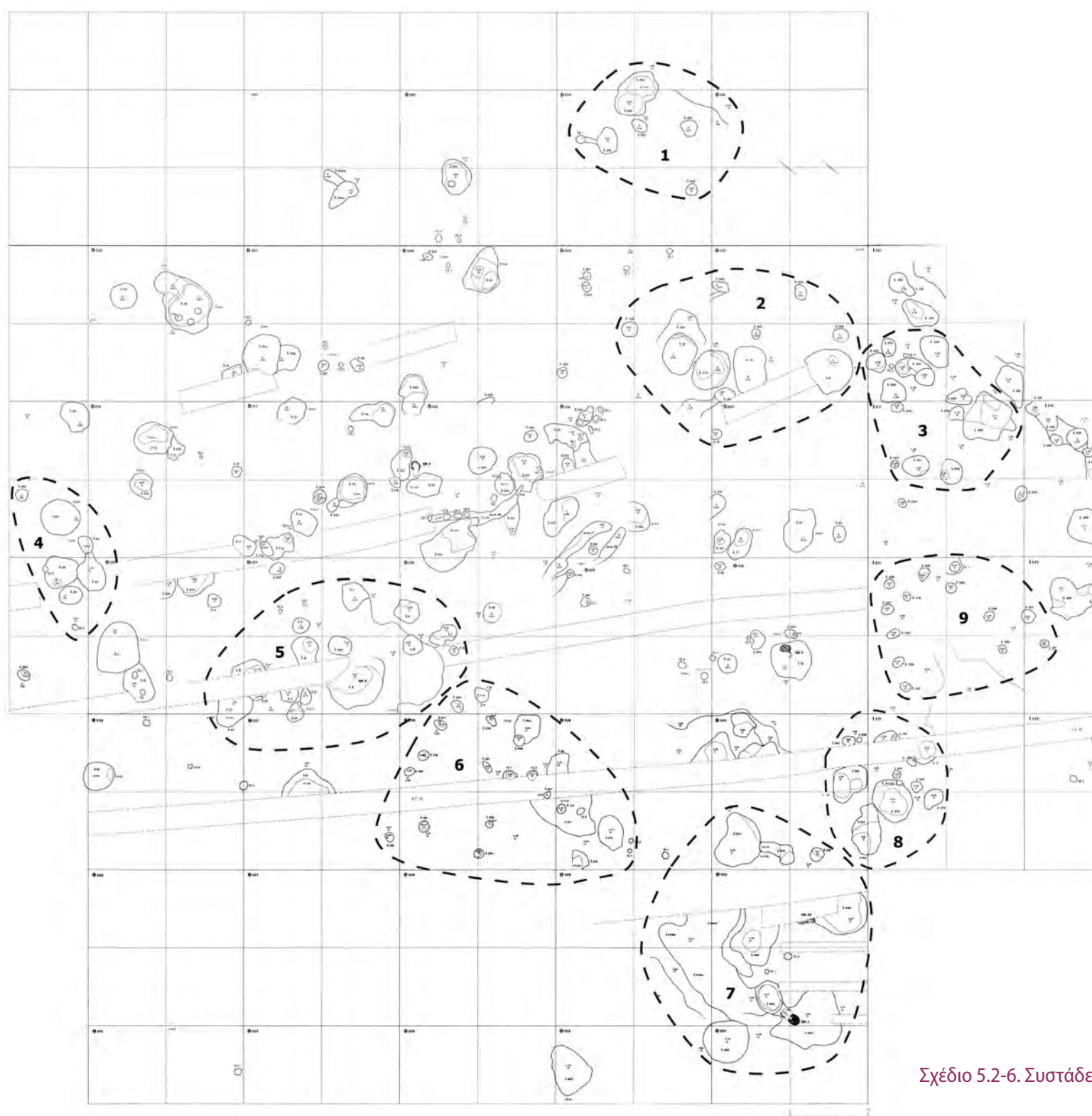




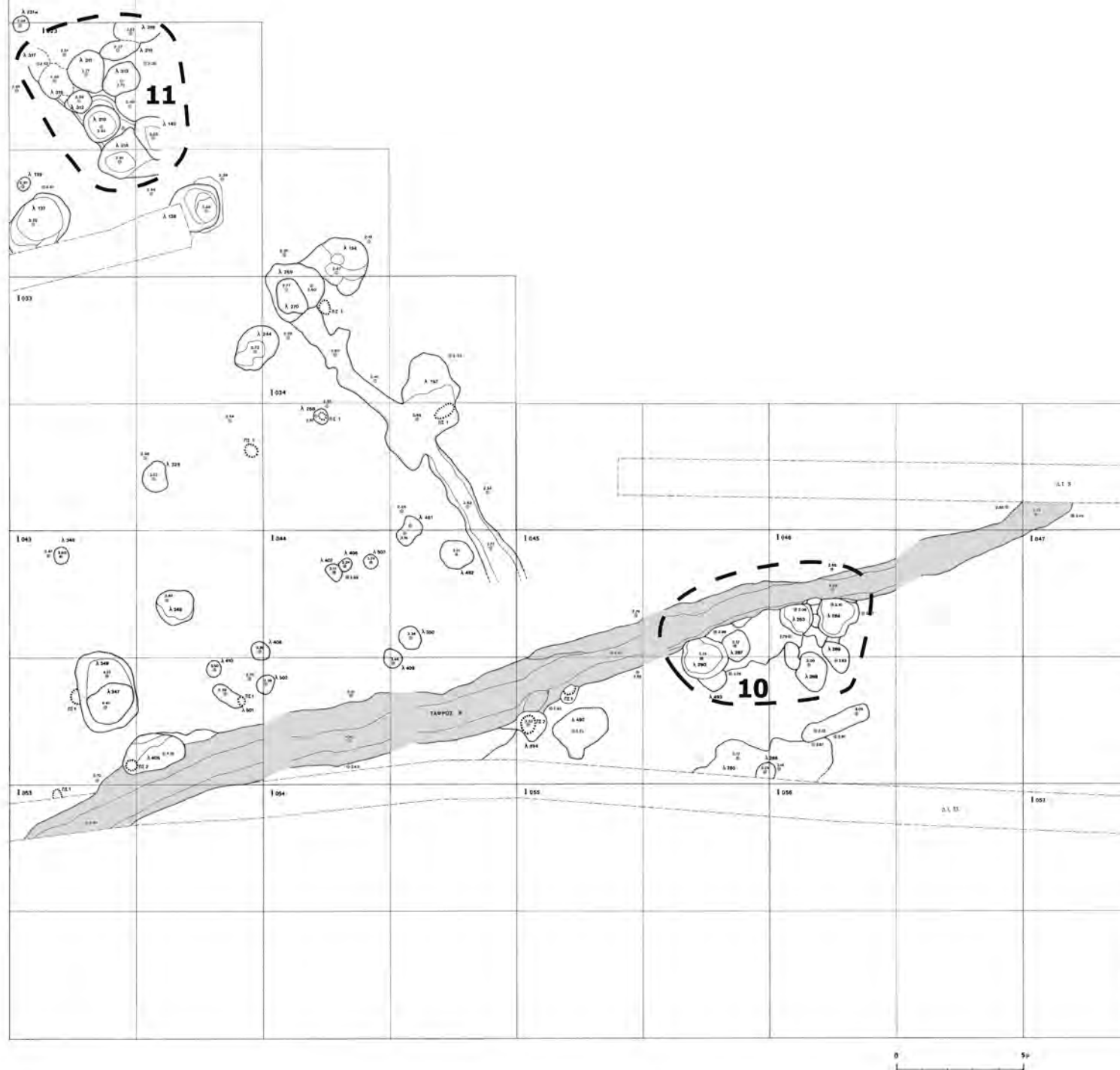
Σχέδιο 5.1-95. Λάκκος 251. ΘΚ1.



Σχέδιο 5.1-96. Περιοχή λάκκων 214, 251, 174 και τάφρων Α και Β.

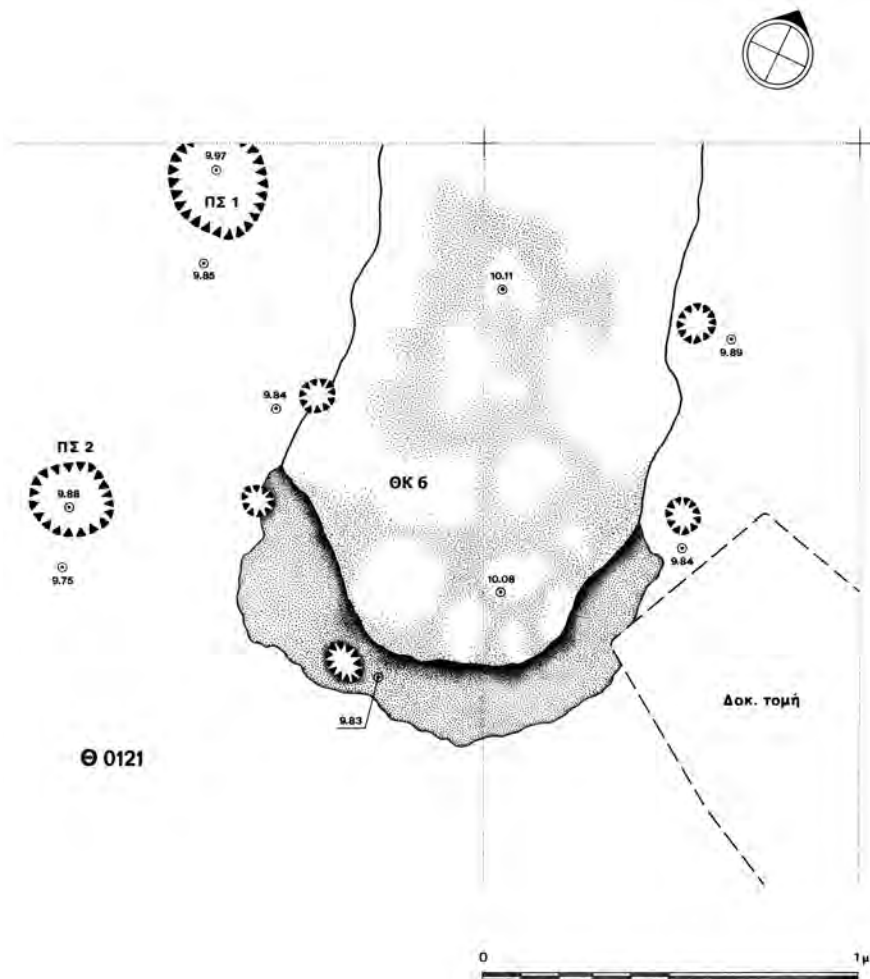


Σχέδιο 5.2-6. Συστάδες 1 έως 9.

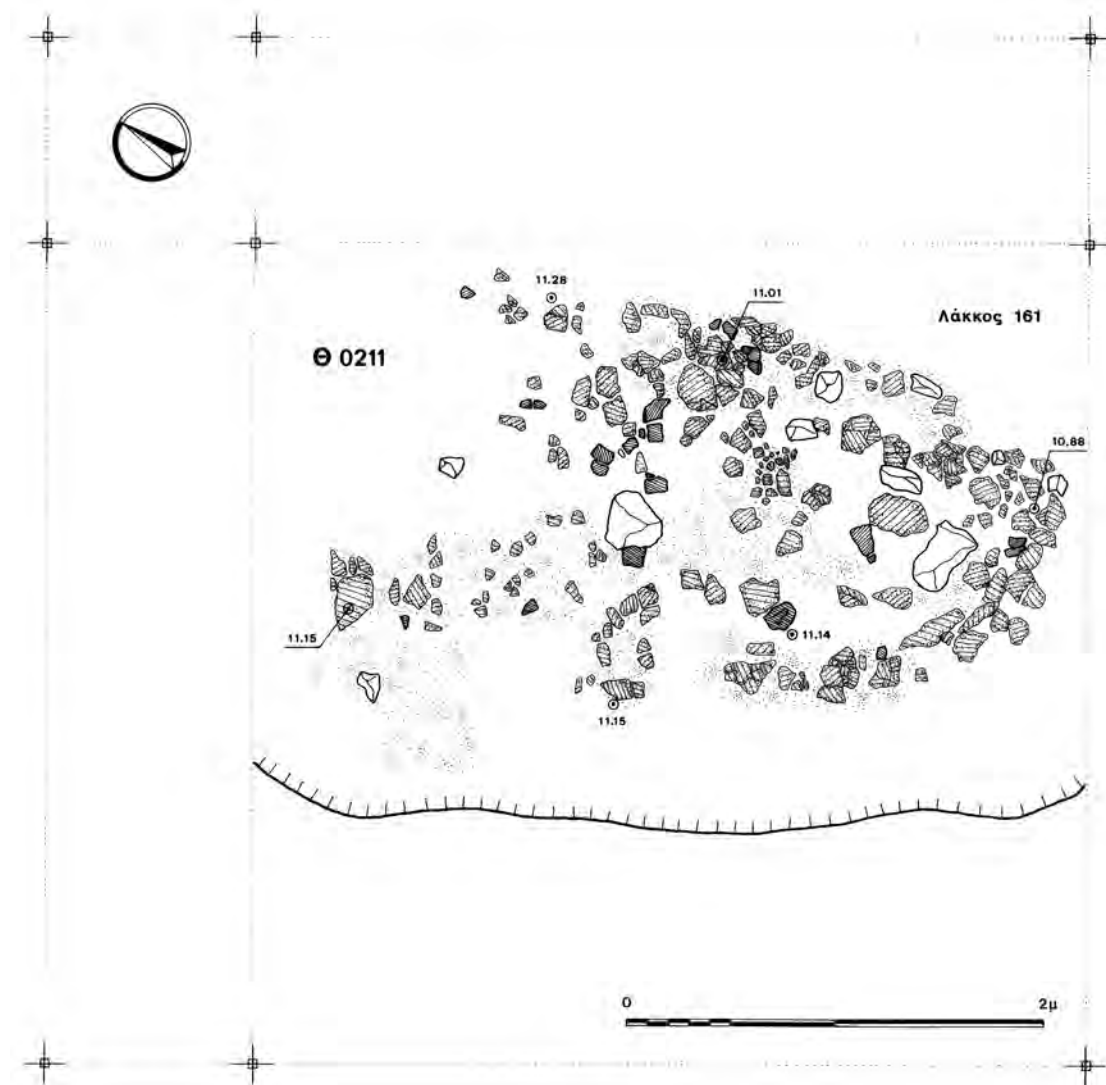


Σχέδιο 5.2-22.  
Συστάδες 10 και 11.





Σχέδιο 5.2-29. Τομή Θ012. ΘΚ 6.



Σχέδιο 5.2-30. Τομή Θ021. Λάκκος 161.

# ΕΙΚΟΝΕΣ

---

## ΚΕΦΑΛΑΙΟ ΤΡΙΤΟ

Ο οικισμός στη Διεθνή Έκθεση Θεσσαλονίκης (ΔΕΘ)





Εικ. 3-1. Γενική άποψη από Β.





Εικ. 5-4. Αεροφωτογραφία των δύο τμημάτων της ανασκαφής.





Εικ. 5.2-1. MKII, γενική άποψη.





Εικ. 5.2-25. Τομή Θ001. ΘΚ7.



Εικ. 5.2-26. Τομές Η010 και Θ001. ΘΚ8 και ΘΚ9.